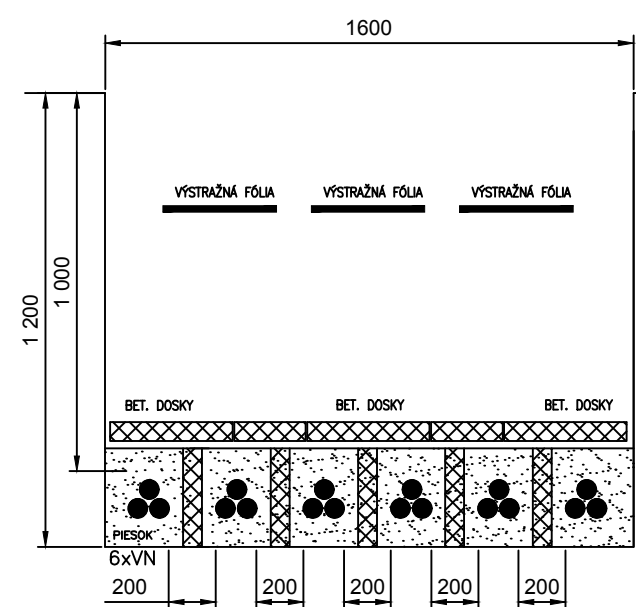
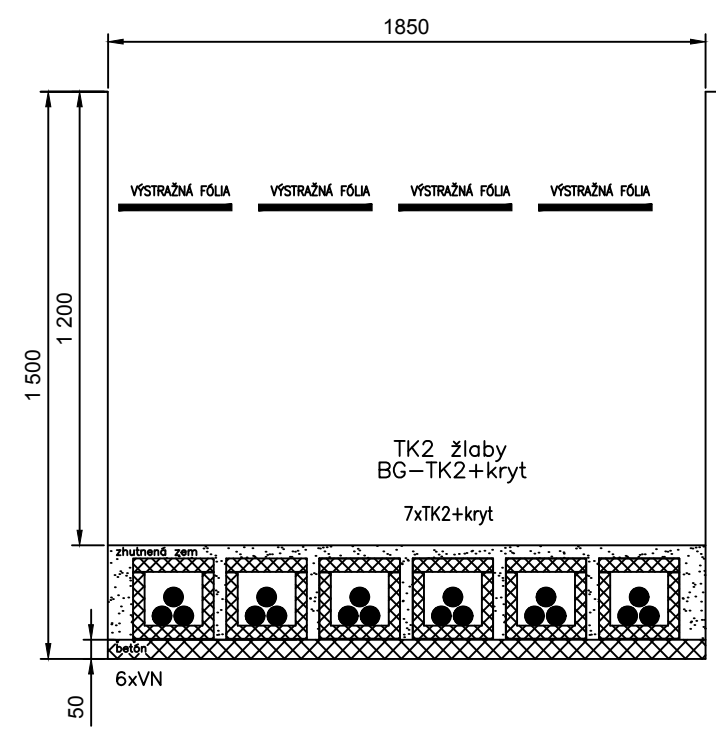


chodník  
zeleň



križovanie IS  
resp. komunikácie



ZMENY DOKUMENTÁCIE

Zmena				
	Index:	Dátum:	Meno - Podpis:	Text zmeny:

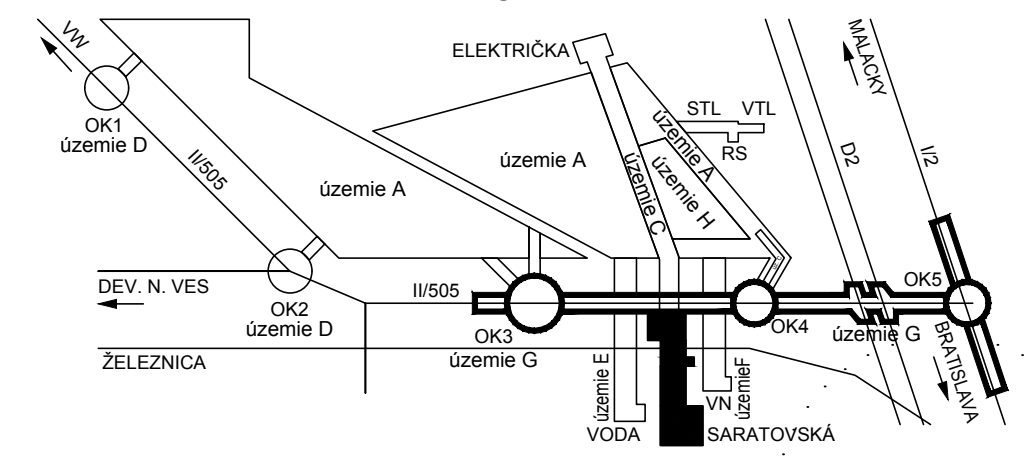


RIEŠENÁ ZÓNA

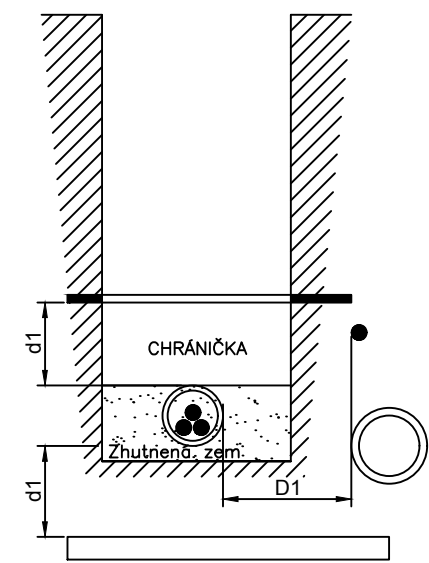
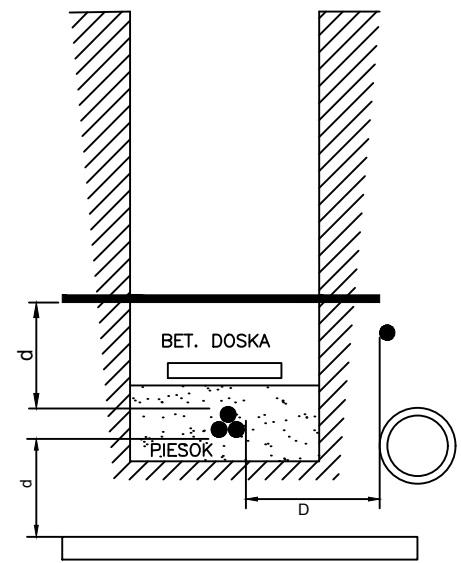
Nové dopravné prepojenie II/505 s MČ Dúbravka

PRACOVNÉ  
OZNAČENIE  
ÚZEMIA

C









ULOŽENIE VN KÁBLA  
PRI SÚBEHU A KRIŽOVANÍ INŽINIERSKÝCH SIETÍ  
22 kV KÁBEL  
NECHRÁNENÝ  
22 kV KÁBEL  
CHRÁNENÝ



STN 73 6005

22 kV KÁBEL NAJMENŠIE DOVOLENÉ VZDIALENOSTI PRI STYKU S OSTAT. INŽ. SIETAMI			SILOVÉ KÁBLE		PLYNOVOD		OZNAM. KÁBLE	VODOVOD	TEPLO- VOD	STOKY
			1kv	22kv	NTL	STL				
SÚBEH	NECHRÁNENÝ/ CHRÁNENÝ	D/D1	200	200	400	600	800/300	400	1000	500
KRIŽOVANIE	NECHRÁNENÝ/ CHRÁNENÝ	d/d1	200	200	100	200	800/100	400/200	500	500

Manažér projektu:		Ing. Ján Kušnir				 Trnavská cesta 27, 831 04 BRATISLAVA Generálny riaditeľ: Ing. Slavomír Podmanický			
GENERÁLNY PROJEKTANT STAVBY									
Zákazkové číslo:		1514		Stupeň - účel:				DRS	
Investor:									

Manažér projektu:	Ing. Dušan Držik		 <b>LiV-EPI, s.r.o.</b> Trenčianska 56/F 821 09 Bratislava	
Hlavný inžinier projektu:	Ing. Dušan Držik			
Zodpovedný projektant objektu:	Ing. Dušan Držik			
Navrhov - vypracoval:	Ing. Dušan Držik			
Kontroloval:	Ing. František Gebhardt		Zákazkové číslo:	1555
Miesto stavby:	Bratislava	Okres:	Dátum:	04/2017
		Bratislava IV	Stupeň - účel:	DRS
<div>Stavba:</div> <div>NOVÉ DOPRAVNÉ PREPOJENIE II/505 S MČ DÚBRAVKA</div> <div>Objekt (súbor): C601</div> <div>Preložka VN 22kV vedení - linky č. 141, 142, 211, 605</div> <div>1180 (F305.1), 1181 (F305.1), 1182 (F305.2)</div>			Počet A4:	2
			Mierka:	1:20
			Časť:	Súprava:
			Príloha:	
Názov prílohy:				
Digitálny názov prílohy:				
Uloženie káblov v zemi				
1514_DRS_C601_Uloženie káblov v zemi.pdf				